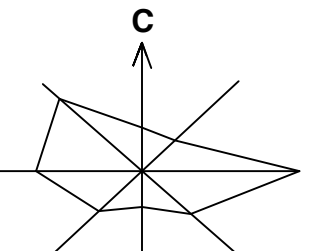
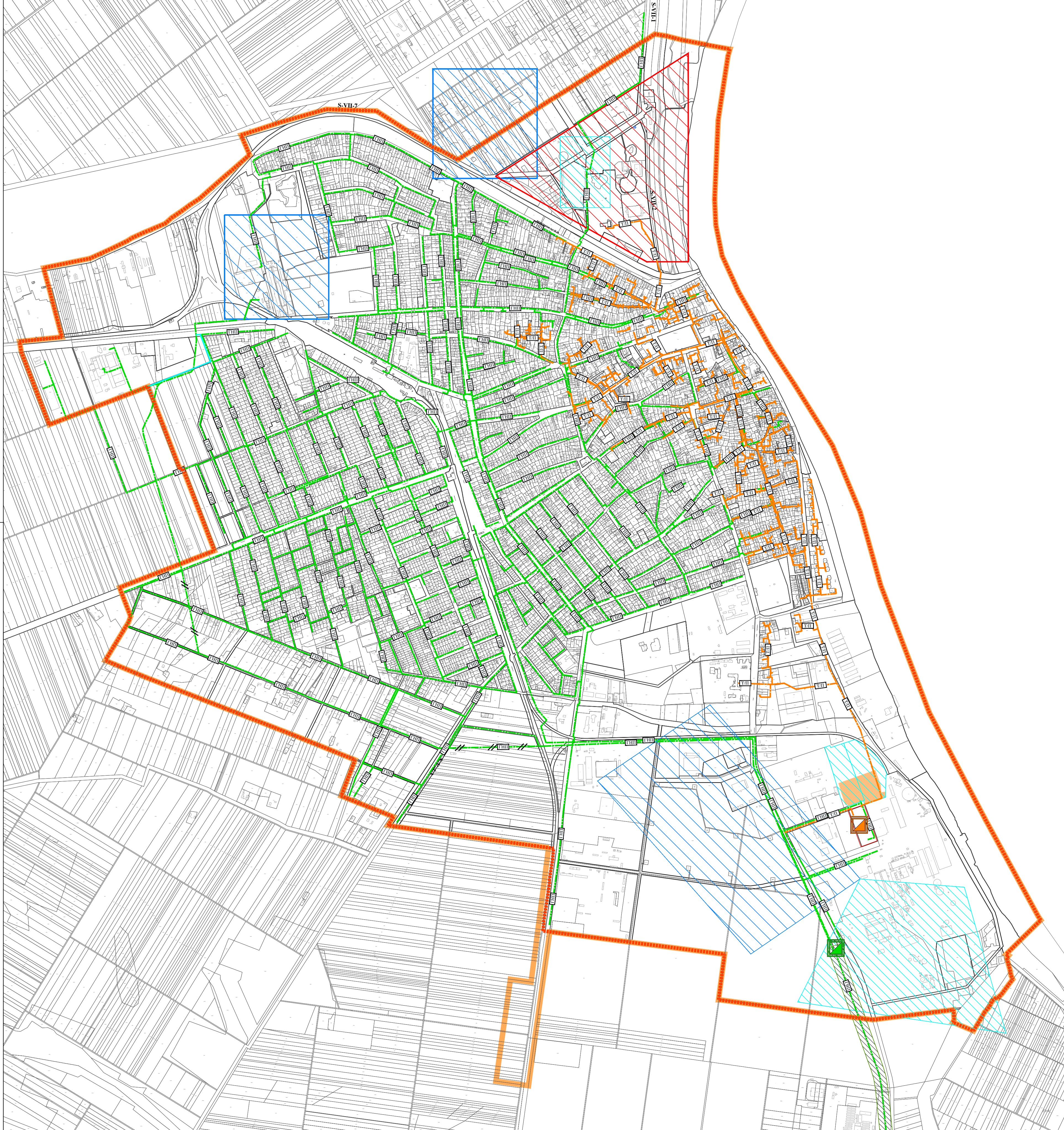


















# ПЛАН ГЕНЕРАЛНЕ РЕГУЛАЦИЈЕ НАСЕЉА СЕНТА





P=1:10000



## ТЕРМОЕНЕРГЕТСКА ИНФРАСТРУКТУРА

-  ГМРС и МРС
-  ГАСОВОД НИСКОГ ПРИТИСКА ПОСТОЈЕЋИ ПОДЗЕМНИ
-  ГАСОВОД НИСКОГ ПРИТИСКА ПЛАНИРАНИ ПОДЗЕМНИ
-  ГАСОВОД ВИСОКОГ ПРИТИСКА ПОСТОЈЕЋИ ПОДЗЕМНИ (ТРАНСПОРТНИ ГАСОВОД РГ 03-02)
-  ЗАШТИТНИ ПОЈАС ГАСОВОДА ВИСОКОГ ПРИТИСКА
-  КОГЕНЕРАТИВНО ПОСТРОЈЕЊЕ "СЕТА 1" И "СЕТА 2"-ПЛАНИРАНО
-  ТОПЛАНА
-  ТОПЛОВОД ПОСТОЈЕЋИ ПОДЗЕМНИ
-  ТОПЛОВОД ПЛАНИРАНИ ПОДЗЕМНИ
-  ЛЕЖИШТЕ ПОДЗЕМНИХ ВОДА СА ОВЕРЕНИМ РЕЗЕРВАМА
-  ИСТРАЖНИ ПРОСТОР ПОДЗЕМНИХ ВОДА - ЛЕЖИШТЕ СА ОВЕРЕНИМ РЕЗЕРВАМА
-  ТЕРМАЛНА БУШОТИНА
-  ЛЕЖИШТЕ ПОДЗЕМНИХ ВОДА - ТЕРМАЛНЕ ВОДЕ СА ОВЕРЕНИМ РЕЗЕРВАМА
-  ПЛАНИРАНА ГРАНИЦА ГРАЂЕВИНСКОГ ПОДРУЧЈА НАСЕЉА СЕНТА
-  ГРАНИЦА ОБУХВАТА ПЛАНА

НОСИЛАЦ ИЗРАДЕ ПЛАНА	 ОПШТИНА: <b>СЕНТА</b>	Печат и потпис:
ОБРАЂИВАЧ	 ЈП "ЗАВОД ЗА УРБАНИЗАМ ВОЈВОДИНЕ" ДИРЕКТОР: ПРЕДРАГ КНЕЖЕВИЋ, дипл.правник ПОМОЋНИК ДИРЕКТОРА: мр ВЛАДИМИР ПИХЛЕР, дипл.инж.арх.	Печат и потпис:
НАЗИВ ПЛАНА	<b>ПЛАН ГЕНЕРАЛНЕ РЕГУЛАЦИЈЕ НАСЕЉА СЕНТА</b>	
НАЗИВ КАРТЕ	ТЕРМОЕНЕРГЕТСКА ИНФРАСТРУКТУРА	
ОДГОВОРНИ УРБАНИСТА	мр ВЛАДИМИР ПИХЛЕР, дипл.инж.арх.	Печат и потпис:
САРАДНИЦИ	МИЛАН ЖЖИКИЋ, дипл.инж.маш. ДРАГАН МОРАЧА, грађ.техн.	
E- 2679	Размера: 1 : 10000	Датум: април 2021.
		Број листа: <b>2.7.</b>